

















Legende:

Schutzgebiete

-  Europäische Habitatzone
-  Auszuweisendes Naturschutzgebiet

Nutzungs- und Biotopstruktur

-  BK06 - Röhrichte (Phragmition, Phalaridion, Sparganio-Glycerion) (Art. 17)
-  BK08 - Stillgewässer (Art. 17)
-  BK17 Gsr - Gestrüpp (Art. 17)
-  BK13 SukzL - Sukzessionslaubwald (Art. 17)
-  Ausdauernde Ruderalvegetation
-  BK18 BR - Baumreihe Birken - Fichten (Art. 17)
-  BK17 - Baumhecke (Art. 17)
-  Gebäude
-  Wassergebundene Decke
-  Standorte der ausgebrachten Haselmauskobel
-  Bachlauf, Quellzufluss (verrohrt)
-  Gemeindegrenze




Projekt: SUP MOPO "lwescht Millen"	
Thema: Nutzungs- und Biotopstruktur, Schutzgebiete	
Karte Nr.: 1	Datum: November 2018
Maßstab: 1:1.000	
Plangrundlage: © ORIGINE CADASTRE: DROITS RESERVES A L'ETAT DU GRAND DUCHÉ DE LUXEMBOURG	
Auftraggeber:  VILLE DE LUXEMBOURG	
 Oeko-Bureau Ecologie / Aménagement du territoire Didactique de l'Environnement Boîte Postale 44 L-3701 Rumelange Tél.: (352) 56 20 20 Fax: (352) 56 53 90 www.oeko-bureau.eu e-mail: oekoburo@pt.lu	

Wertgebende Vogelarten

Brutvögel

-  Fitis
-  Haubenmeise
-  Teichhuhn
-  Weidenmeise

Nahrungsgäste

-  Graureiher
-  Grünspecht
-  Wespenbussard