

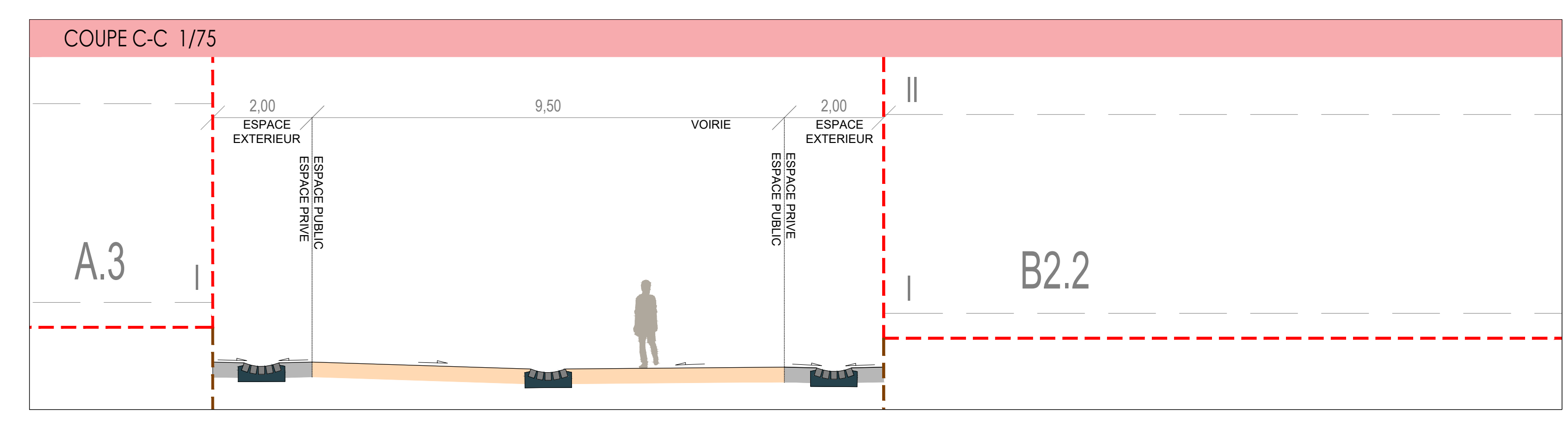
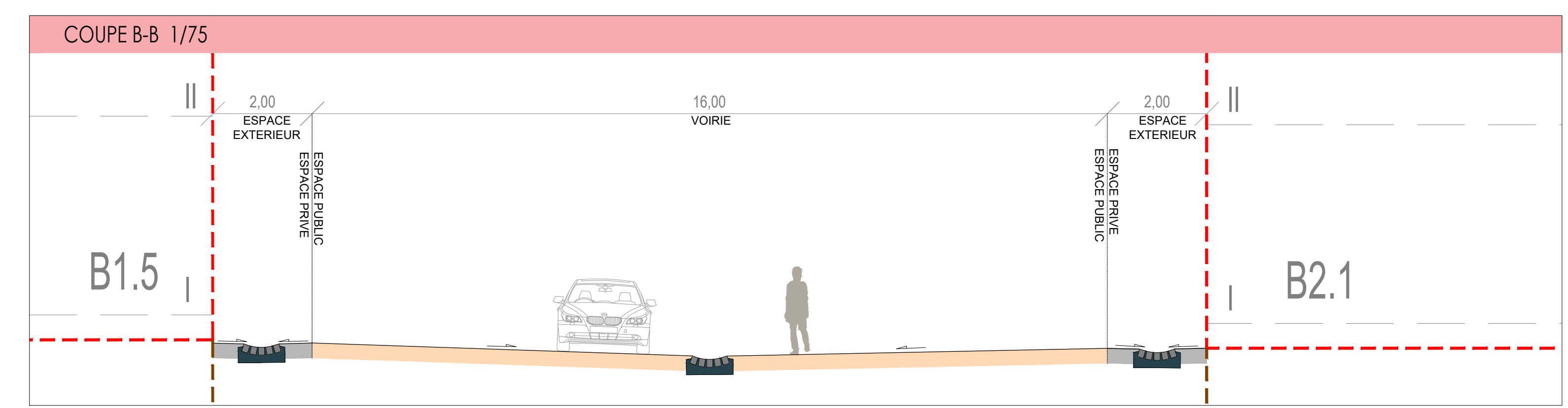
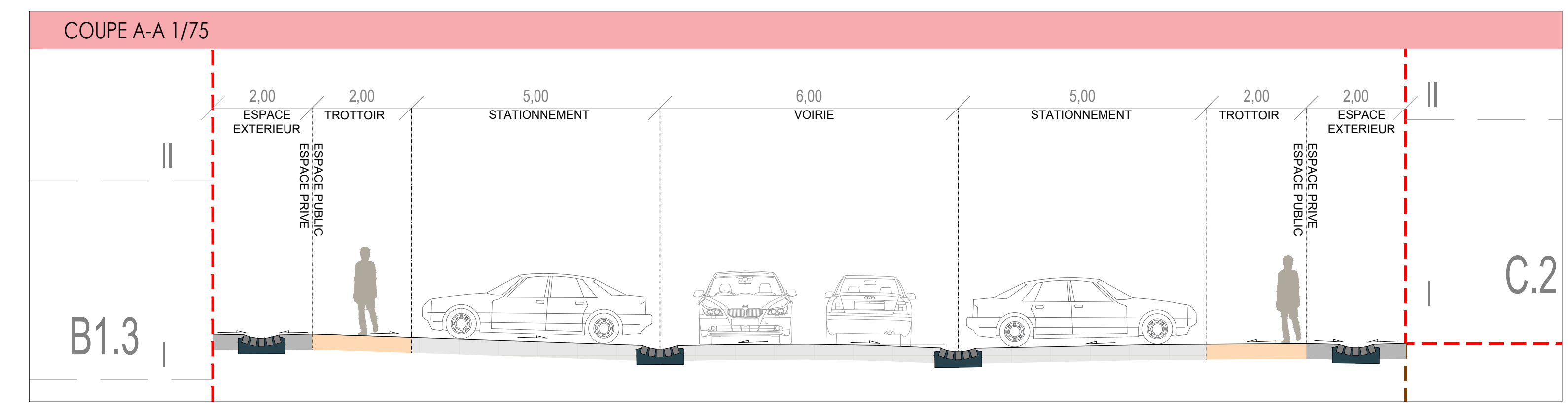
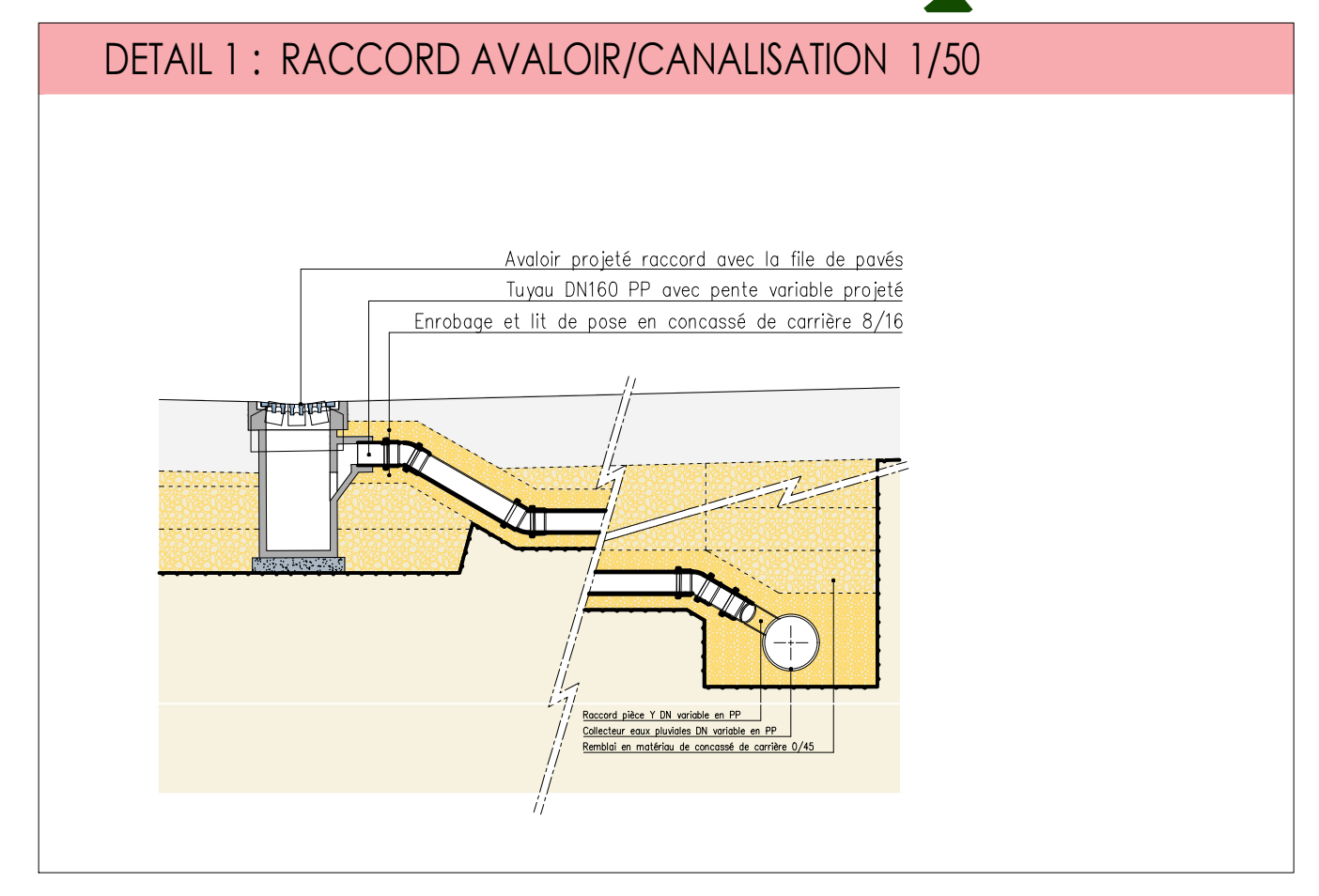
LEGENDE ASSAINISSEMENT 500e

EXISTANT

- Canalisation eaux pluviales existante
- Canalisation eaux mixtes existante

PROJET

- Canalisation eaux pluviales projetée
- Canalisation eaux pluviales projetée
- Déviations du réseau canalisé existant
- Canalisation eaux usées projetée
- Raccord rigoles publiques projetée
- Caniveau à grille projetée
- Canalisation eaux pluviales projetée
- Réseau canalisé existant mi hors service
- Regard eaux pluviales Ø1000/Ø1200/Ø1500 projeté
- Déviations du réseau canalisé existant
- Regard eaux pluviales Ø1000 projeté
- Regard eaux usées Ø1000 projeté
- Regard eaux usées Ø1000 projeté
- Regard eaux usées Ø1000 projeté
- Regard eaux mixtes Ø1000 projeté
- Regard eaux mixtes Ø1000 projeté
- Canalisation eaux pluviales VdL projetée
- Canalisation eaux mixtes VdL projetée
- Ruisseau canalisé
- Ouvrage - trap-plein 100x100cm
- Caisson de rétention 60x60x40cm
- Ouvrage de régulation 225x150cm
- Tous déblai
- Fond bassin rétention ouvert



LEGENDE AMENAGEMENT 500e

PROJET

- Délimitation du PAP
- Délimitation des différentes zones du PAG
- Shared space
- Espace vert privé
- Espace vert public
- Espace extérieur pouvant être scellé
- Voie de circulation motorisée
- Place à aménager
- Espace pouvant être dédié au stationnement
- Chemin piéton / piste cyclable / zone piétonne
- Terrains cédés au domaine public communal
- Terrains cédés au domaine de l'Etat
- Fossé ouvert pour eaux pluviales / système ouvert de collecte des eaux pluviales
- Zone de servitude 'urbanisation - jardin remarquable'
- Servitude écologique
- Servitude de passage et de fréfonds
- Limite de propriété existante issue du mesurage cadastral

Ce plan et ces coupes sont à titre indicatif et permettent une meilleure compréhension du PAP 'Faïencerie'. Des adaptations de ce plan et ces coupes, ultérieurement au PAP, sont possibles, dans le respect des prescriptions et orientations du PAG. La configuration et l'emplacement détaillés des réseaux d'infrastructure et des raccordements privés sont à préciser lors du dossier d'exécution et peuvent être adaptés par rapport aux indications du présent plan.

DATE	INDICE	INDICE	INDICE	INDICE	INDICE	INDICE	INDICE	INDICE	INDICE
11.11.21	H1	LB1	BBE	M. d. j. selon remarques service urbanisme VdL (09.11.2021)					
24.08.21	G	LB1	BBE	M. d. j. selon remarques VdL (13.07.2021)					
07.07.21	F	PWS/LB1	EPE/BBE	M. d. j. selon remarques VdL (07.06.2021)					
19.04.21	E	ABO/LB1	TBL	M. d. j. niveaux voirie, coupes A-A/B-B, Ass. prj VdL					
11.01.21	D	LB1	TBL	Mise à jour de la plateforme, niv. et pentes voirie					
15.12.20	C	LB1	TBL	Ajout rac. rigoles, bassins rét., privés, regards					
04.12.20	B	LB1	TBL	M. d. j. assai. et rétent. suite réhausse voirie					
13.11.20	A	LB1	TBL	M. d. j. assainissement et rétention suite réhausse voirie					

DESINE : Lionel Bertolotti VERRE : Thomas Biendel CONTRÔLE : Thomas Biendel
 CLIENT : **VILLEROY ET BOCH S.A.R.L.**
ROLLINGERGRUND PREMIUM PROPERTIES S.A.R.L.
VILLE DE LUXEMBOURG
 CHANTIER : **VILLE DE LUXEMBOURG**
PAP 'FAÏENCERIE'
RUE DE ROLLINGERGRUND, L-2441 LUXEMBOURG
 OBJET : **CONCEPT D'ASSAINISSEMENT**
VUE EN PLAN GENERALE

ÉCHELLE : 1/500e
 DATE : 13.10.2020 PHASE : avant-projet
 PLAN N° : 20160193U -LP- HA001